




玲玲颱風情資研判(第1報)

雲林科技大學 108.9.3 09:30



颱風資訊

颱風名稱：玲玲(LINGLING) 輕度颱風

中心位置：北緯 18.9度，東經 124.0度

速度：每小時18公里速度

行進方向：向北北西進行

近中心最大風速：23 公尺/秒(9級風)

瞬間最大風速：30 公尺/秒(11級風)

七級暴風半徑：100 公里

十級風暴風半徑：-- 公里

(發布時間：108年9月3日2時0分)

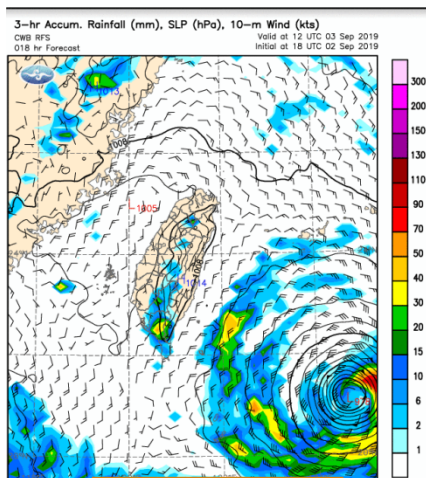
- ❑ 菲律賓東方熱帶低壓於9/2 8時發展為輕度颱風玲玲。
- ❑ 各國路徑預測於台灣東部外海北上前往南韓。



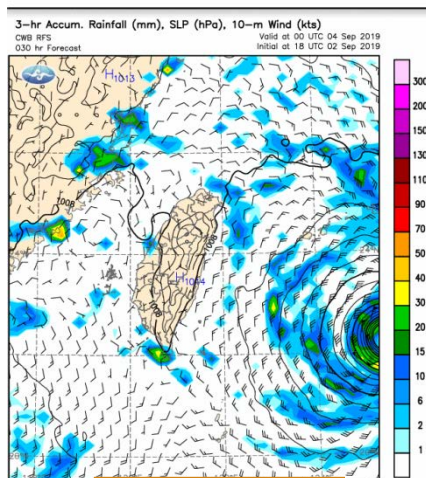
降雨量趨勢預測

中央氣象局數值模式預測玲玲颱風影響彰化縣發生降雨可能性低；歐洲模式預測彰化縣9/4可能陸續有短暫陣雨發生，24小時累積雨量約55mm，另預測經過台灣後可能接近輕颱上限。

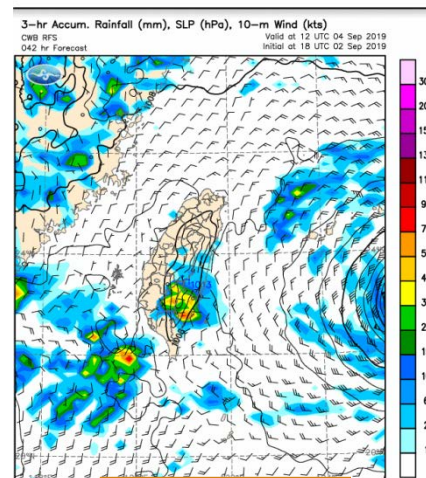
中央氣象局



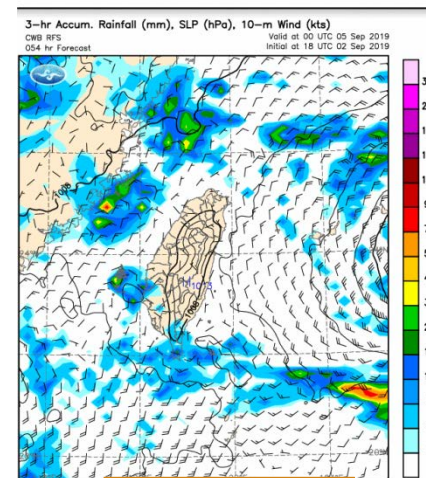
9/3 20:00



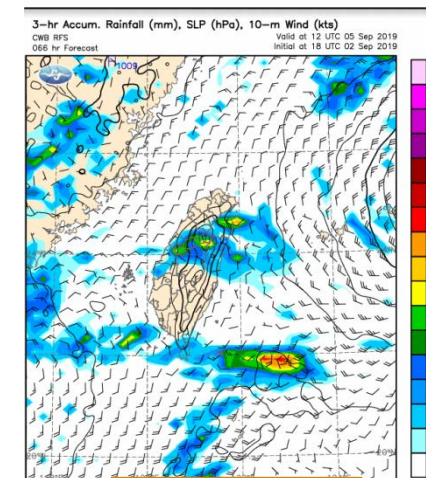
9/4 08:00



9/4 20:00



9/5 08:00



9/5 20:00

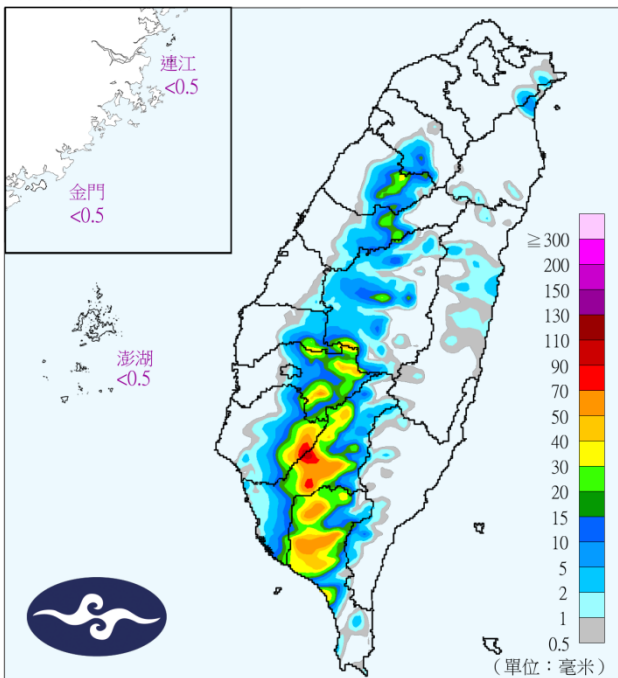
歐洲模式

降雨趨勢預測

- 中央氣象局定量降水預報預測9/3 8:00~9/4 8:00之24小時累積雨量約1-5mm。
- NCDR系集預報預測彰化縣9/4降雨情形較為明顯，於 08:00~20:00之12小時累積雨量約5-30mm。

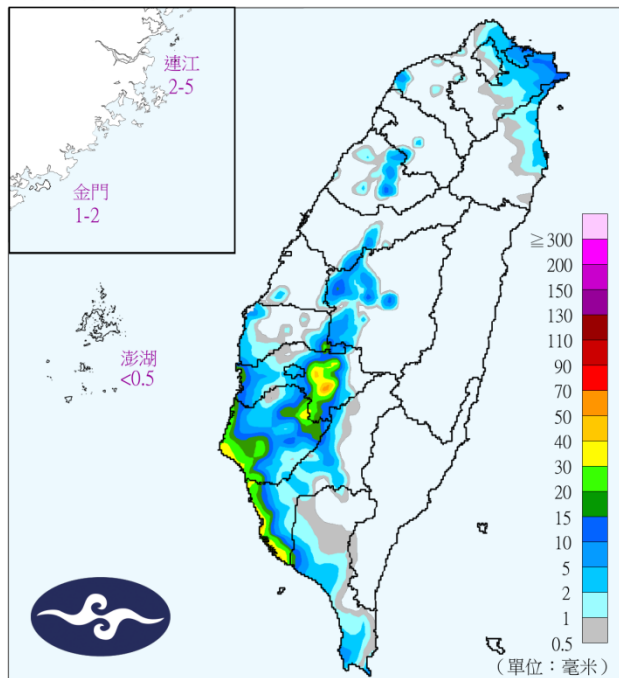
定量降水預報 (I)

發布時間：2019/09/03 05:30
有效時間：2019/09/03 08:00 ~ 2019/09/03 20:00

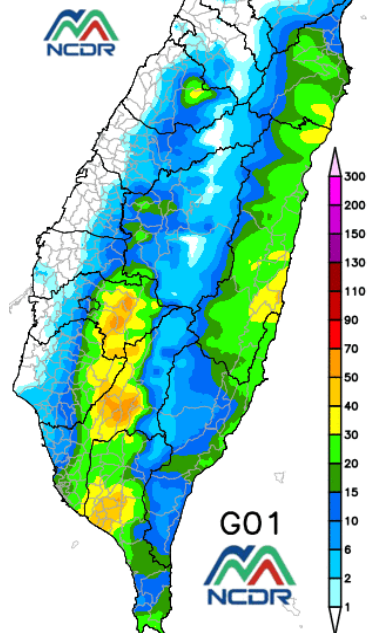


定量降水預報 (II)

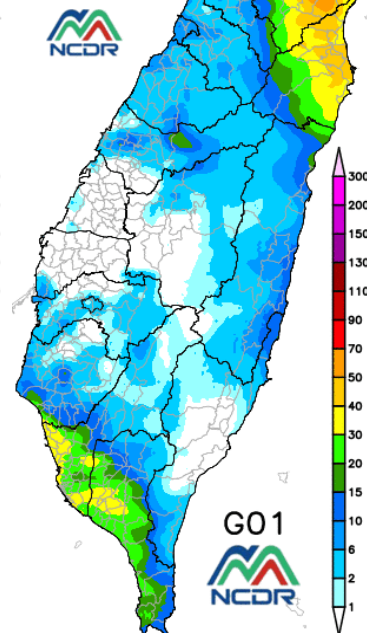
發布時間：2019/09/03 05:30
有效時間：2019/09/03 20:00 ~ 2019/09/04 08:00



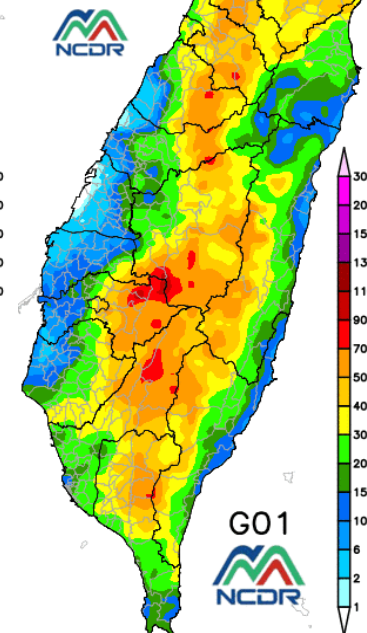
NCDR G01
2019090212
f12-24 hr



NCDR G01
2019090212
f24-36 hr

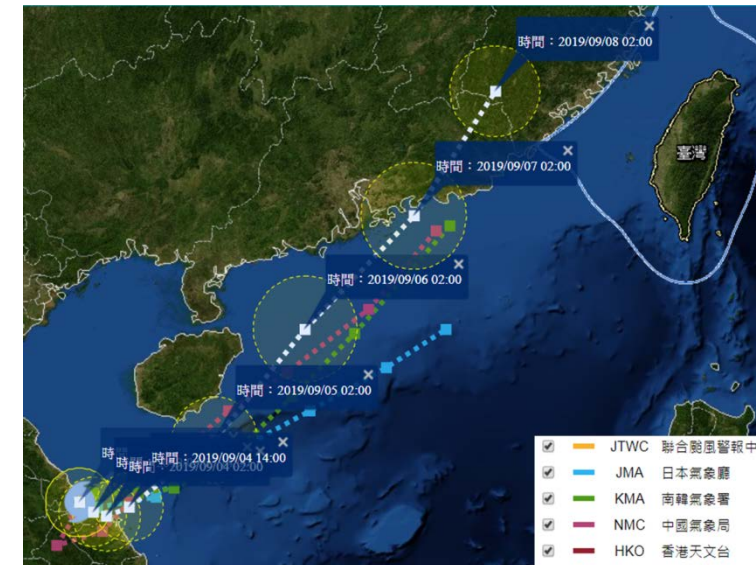
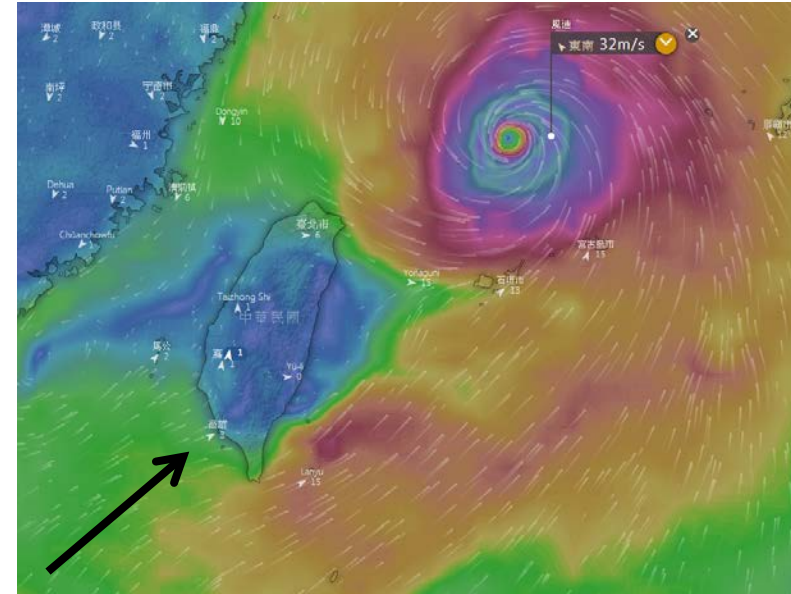


NCDR G01
2019090212
f36-48 hr



小結

- ◆ 菲律賓東方熱帶低壓於9/2 8時發展為輕度颱風玲玲，各國路徑預測從台灣東部外海北上前往南韓。
- ◆ 氣象局數值模式預測玲玲颱風影響彰化縣發生降雨可能性低；歐洲模式預測彰化縣9/4可能有降雨情形，24小時累積雨量約55mm，另預測經過台灣後可能接近輕颱上限，且可能牽引西南風影響台灣。
- ◆ 中央氣象局定量降水預報預測9/3 8:00~9/4 8:00之24小時累積雨量約1-5mm。
- ◆ NCDR系集預報預測彰化縣9/4降雨情形較為明顯，於 08:00~20:00之12小時累積雨量約5-30mm。
- ◆ 原位於東京灣的熱帶低壓9/3 2時發展為輕度颱風劍魚，各國路徑預測可能登陸大陸。





敬請指教

